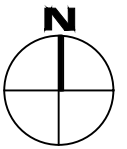
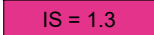








PIANO REGOLATORE DELLA CITTÀ DI BELLINZONA



Estratto piano zone e viario 1:1000

Legenda

	IS = 1.3	Zona urbana centrale UC1		SCP	Strada di collegamento principale
		Volumetria vincolata			Strade di servizio
		Area privata soggetta a vincolo d'arredo (art. 10 NAPR)			
		Linea di costruzione con contiguità non ammessa			
		Linea di costruzione con obbligo di contiguità			

